



CAP À L'EST,  
POUR UN VOYAGE À VÉLO  
GÉNÉREUX PAR NATURE.



CONTACT PRESSE

Fluxus Communication / Christine Ramage - Tél : 01 42 55 99 31 - 06 10 19 33 53 / [contact@fluxuscommunication.com](mailto:contact@fluxuscommunication.com)

[www.lavoiebleue.com](http://www.lavoiebleue.com)

# SOMMAIRE

## 03 > CHIFFRES CLÉS DE LA VOIE BLEUE®

## 04 > COMMUNIQUÉ DE PRESSE

## 05 > LE LONG DE LA MOSELLE / 182 KM

- 06 > Des portes du Luxembourg, Sierck-les-Bains à Metz / 65 km
- 07 > De Metz à Nancy / 67 km
- 08 > De Nancy à Charmes / 50 km

## 09 > SUR LES CHEMINS DE HALAGE DU CANAL DES VOSGES / 94 KM

- 10 > De Charmes à Épinal / 27 km
- 11 > De Épinal à Corre / 67 km

## 12 > SUR LES BORDS DE LA SAÔNE / 328 KM

- 13 > De Corre à Ray-sur-Saône / 71 km
- 14 > De Ray-sur-Saône à Saint-Jean-de-Losne / 115 km
- 15 > De Saint-Jean-de-Losne à Chalon-sur-Saône / 72 km
- 16 > De Chalon-sur-Saône à Mâcon / 70 km

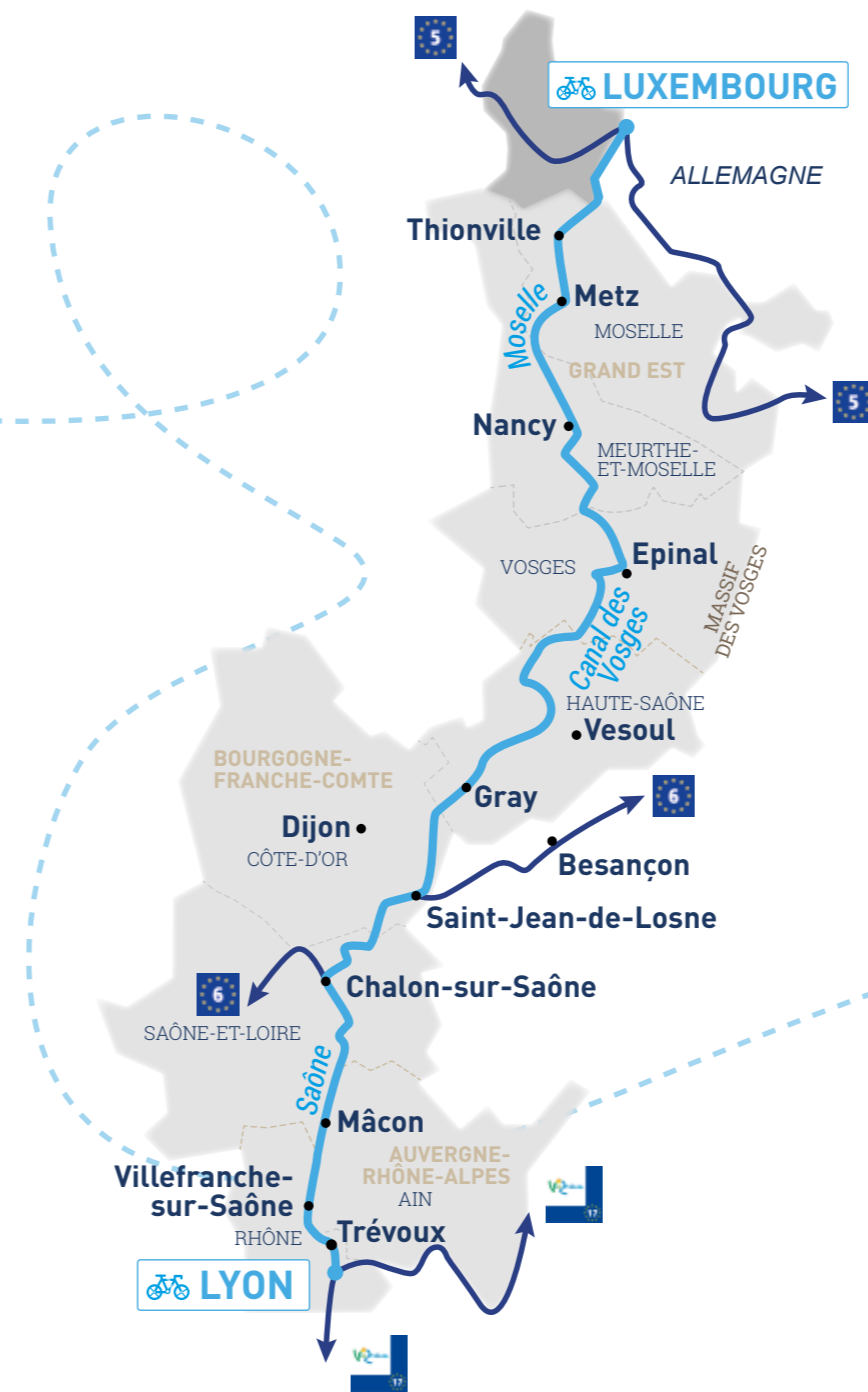
## 17 > EN ROUTE VERS LE RHÔNE ET LYON : VAL DE SAÔNE ET LE BEAUJOLAIS / 80 KM

- 18 > De Mâcon à Lyon / 80 km

## CONTACT PRESSE

Fluxus Communication / Christine Ramage

Tél : 01 42 55 99 31 – [contact@fluxuscommunication.com](mailto:contact@fluxuscommunication.com)



## Chiffres clés

700 KM  
D'ITINÉRAIRE AU FIL DE L'EAU..

23  
ÉTAPES

25  
LIEUX

4  
VIGNOBLES

incontournables

3  
VILLAGES DE CHARME

15  
VILLAGES DE CHARME

Sites inscrits à  
L'UNESCO



29  
PARTENAIRES  
DONT

3 RÉGIONS  
Grand Est,  
Bourgogne-Franche-Comté,  
Auvergne-Rhône-Alpes

7 DÉPARTEMENTS  
MOSELLE,  
MEURTHE-ET-MOSELLE,  
VOSGES, HAUTE-SAÔNE,  
CÔTE D'OR,  
SAÔNE-ET-LOIRE ET AIN

1 MÉTROPOLIS  
LYON

17 ÉTABLISSEMENTS PUBLICS DE  
COOPÉRATION INTERCOMMUNALE  
et Voies navigables de France

Interconnecté avec L'EUROVELO 6 – Véloroute des Fleuves,  
L'EUROVELO 17 - Via Rhôna et L'EUROVELO 5 - Via Romea Francigena

## LA VOIE BLEUE® Moselle - Saône à vélo DU LUXEMBOURG À LYON : près de 700 km pour pédaler au fil de l'eau !

Cyclistes du dimanche, mordus du 2 roues, amateurs de belles épopées ou tout simplement envie d'une échappée en petite reine : cap sur **La Voie Bleue®** pour changer de braquet ! De la frontière luxembourgeoise à Lyon, **La Voie Bleue®** est un itinéraire cyclable de près de 700 km qui serpente au fil de l'eau : un parcours les yeux dans le bleu, le long de la **Moselle** aux bords de **Saône** en passant par les chemins de halage du **Canal des Vosges**.

Changer de direction, de regard, de rythme ou tout simplement de point de vue, c'est ce que propose cette nouvelle véloroute, la première à l'Est, lancée en juin 2020. Porté par **29** partenaires dont **3 Régions, 7 Départements** et **une Métropole**, cet itinéraire s'adresse aussi bien aux familles, aux novices du guidon qu'aux accros de la bicyclette.



Du Nord au Sud, **La Voie Bleue®** est aussi jalonnée de plaisirs simples. Partir de *Sierck-les-Bains*, aux portes du Luxembourg, descendre la *Vallée de la Moselle*, traverser la **Lorraine** via Metz et Nancy, filer vers **les Vosges** et pédaler le long du **canal des Vosges**, visiter Epinal, parcourir la **Bourgogne** sur les **bords de Saône**, découvrir les paysages viticoles du **Mâconnais** puis onduler au cœur des crus du Beaujolais avant d'atteindre **Lyon et le Rhône** : **La Voie Bleue®** ouvre de nouveaux horizons.

Ponctué de spots pour **réviser ses classiques, se créer des souvenirs** et **se régaler de délices d'initiés**, cette dernière véloroute, dessine une épopée colorée où il fait bon pédaler. Coups de cœur, hébergements les pieds dans l'eau et en bord de rivière, péniches et cabanes sur pilotis, panoramas pour en prendre plein la vue, villages de caractère, friches industrielles et sites patrimoniaux, petit vignoble ou grands crus : du turquoise à l'azur en passant par le bleu minéral ou le cobalt : **La Voie Bleue®** ne manque ni de pigments ni de piment !

*Cap sur 43 idées, 43 nuances de bleu et un grand bain de verdure pour serpenter au fil de la Moselle, du Canal des Vosges et de la Saône !*

## LA VALLÉE DE LA MOSELLE, du Luxembourg aux Vosges

Ce premier voyage à vélo commence, au départ d'Apach, à la frontière du Luxembourg. La Voie Bleue® fait succéder Sierck-les-Bains, site enchanteur blotti dans un écrin de verdure, puis les paysages plus insolites du patrimoine industriel mosellan. Sur les pas des Ducs de Lorraine, la véloroute fait ensuite le trait d'union entre Metz et Nancy. Des rives de la Moselle, en passant par une série d'étangs, l'itinéraire se poursuit de la Moselle à Flavigny grâce au spectaculaire pont canal. Vers Charmes, le décor, sauvage et bucolique, retrouve les rives de La Moselle pour finir en roue libre sur le chemin de halage du canal des Vosges et la traversée du pont-canal de Flavigny-sur-Moselle.



## DES PORTES DU LUXEMBOURG, SIERCK-LES-BAINS À METZ Pays des Trois Frontières

📍 65 km 🚲



Des coteaux ensoleillés de l'AOC Moselle au Château de Sierck-les-Bains, en passant par le Haut-fourneau U4 à Uckange ou les étangs de Saint-Rémy vers la Maxe, La Voie Bleue® alterne vignoble, forêt, patrimoine historique et industriel avec la Moselle pour fil conducteur.

## RÉVISER SES CLASSIQUES LE U4 À UCKANGE, RARE TÉMOIN DE L'ÉPOQUE SIDÉRURGIQUE FRANÇAISE



Symbole fort du patrimoine industriel de la vallée de la Fensch, le haut-fourneau U4 est le dernier des six hauts-fourneaux de l'usine d'Uckange, construite en 1890. Aujourd'hui théâtre d'une programmation culturelle et patrimoniale, ce "monstre de fer" s'étend sur une surface de 12 hectares de friches industrielles, avec comme points culminants la cheminée à 82 mètres et la "nacelle" du haut-fourneau à 71 mètres !



## En prendre plein les yeux UNE RANDONNÉE SUR LA COLLINE DU STROMBERG À SIERCK-LES-BAINS

Promesse d'une immersion dans un décor de forêts, de vignobles, de pelouses calcaires et de villages de coteaux, la randonnée sur la colline du Stromberg permet de dominer Contz-les-Bains et la région de Sierck. Point d'orgue : le sommet qui offre des vues panoramiques sur les méandres de la Moselle serpentant dans les vallées du pays sierckois.



## CRÉATEURS DE SOUVENIRS Rodemack, la "petite Carcassonne lorraine"

Classée parmi les Plus Beaux Villages de France®, Rodemack offre une véritable plongée dans une atmosphère caractéristique du Moyen-Âge. Ceinturée de 700 mètres de remparts du XV<sup>e</sup> siècle, la cité a conservé de nombreux témoignages médiévaux tels que la porte fortifiée de Sierck, le "Petit château" ou la "maison des Baillis".



## DÉLICES D'INITIÉS LES VINS DE MOSELLE, 65 HECTARES DE VIGNES LE LONG DE LA RIVIÈRE

Du nord au sud de La Voie Bleue®, l'AOC Moselle sculpte le paysage avec des vignes qui dégringolent des coteaux, alignées au cordeau face aux berges de la rivière. Principalement planté d'Auxerrois, de Pinot noir et gris, plus de la moitié du vignoble est travaillé sur les critères de l'agriculture biologique ! Plusieurs domaines, à Contz-les-Bains, Haute-Kontz, Petite-Hettange, Ancy-Dornot, Marieulles ou Vaux proposent la dégustation de grands blancs et de rouges originaux.



## RÉVISER SES CLASSIQUES METZ ET LE CENTRE POMPIDOU-METZ, POUR UNE EXPÉRIENCE ARTISTIQUE UNIQUE



Mosaïque de styles, le centre historique de Metz avec son quartier impérial, ses ruelles, le quartier de la cathédrale et la place de la Comédie est un incontournable. Côté gare, l'architecture ultra moderne du Centre Pompidou-Metz, centre d'art et de culture, est l'œuvre de l'architecte japonais Shigeru Ban et de son associé Jean de Gastines. Clin d'œil au Centre Pompidou parisien dont il est l'antenne sœur, il est un indispensable pour réviser l'Histoire de l'Art contemporain.



## Coup de Cœur de La Voie Bleue UNE ESCAPADE DANS LES BRAS DE LA MOSELLE

Le temps d'un "Apéro Boat" ou pour un dîner au fil de l'eau, le GD Vacances est un bateau électro-solaire qui navigue sans bruit sur la Moselle, en la remontant ou en s'engageant dans un de ses bras sauvages. Idéal pour sillonner le centre historique de Metz, la sortie propose une façon originale de trinquer en toute convivialité ou de dîner à la faveur d'une agréable soirée d'été.

## LA MOSELLE DE METZ À NANCY


📍 67 km 🚲



Étape incontournable, Metz invite à découvrir, de places en ruelles, une architecture atypique qui joue avec le curseur du temps. Véritable trait d'union entre le Centre Pompidou-Metz et la place Stanislas de Nancy, La Voie Bleue® alterne ses voies cyclables entre la Moselle, et une kyrielle d'étangs, avant de rallier Pont-à-Mousson puis Nancy entre vignes, étangs et espaces naturels sensibles.

## CRÉATEURS DE SOUVENIRS Ancy-Dornot, un village au cœur du Parc naturel régional de Lorraine

Entourée de coteaux ensoleillés qui donnent naissance à des vins blancs frais et légers, Ancy-Dornot est caractéristique des villages qui entourent Metz, à 15 km. Dépourvue de château-fort mais très convoitée par les ducs de Lorraine et de Luxembourg, comme de nombreux villages du pays messin, elle a fortifié son église, de style roman, édifiée au XII<sup>e</sup> siècle, afin d'assurer la protection de la population.

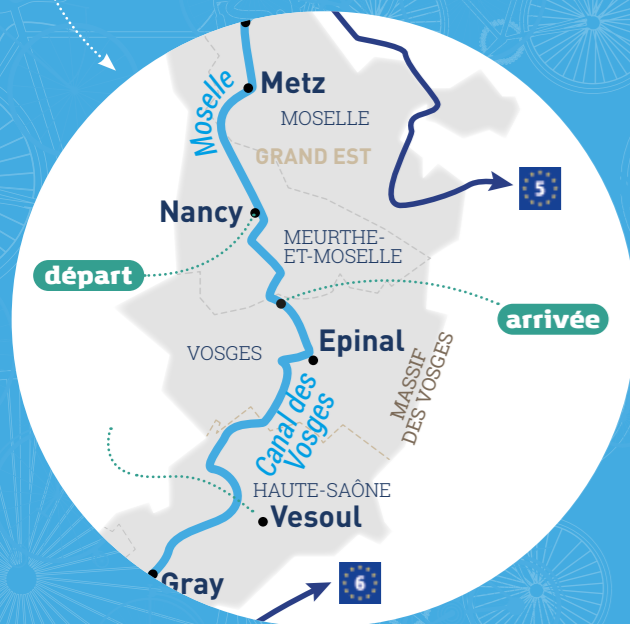


## HÉBERGEMENT LA PÉNICHE ALCLAIR, UN BATEAU D'HÔTES SUR LE CANAL DE JOUY

À 15 minutes à pied du centre-ville de Metz, la péniche Alclair est une péniche de type Freycinet, construite en 1945, qui servait au transport de céréales jusqu'en 2 000. Du nom de la contraction des prénoms de ses premiers propriétaires, Alphonse et Claire, elle est devenue sous l'impulsion de Rodolphe, un hébergement insolite avec deux chambres d'hôtes tout confort, une entrée indépendante et un coin terrasse.

## LA MOSELLE DE NANCY À CHARMES

50 km



Après la traversée de la cité nancéienne, La Voie Bleue® se poursuit le long de la Meurthe pour rejoindre une autre rivière, la Moselle, via le canal de jonction et le musée de l'Histoire du fer à Jarville-la-Malgrange. Direction Les Vosges ! Ultra champêtre, le chemin de halage du Canal des Vosges, au cœur de la Vallée de la Moselle, mène jusqu'à la bien nommée Charmes et invite à pédaler cheveux aux vents.



## RÉVISER SES CLASSIQUES LA PLACE STANISLAS, LE JOYAU ARCHITECTURAL DE NANCY



Dans le top 10 des plus belles places du monde, la très animée place Stan' est inscrite sur la liste du Patrimoine mondial de l'Unesco. Construite en hommage à Louis XV, à la demande de Stanislas Leszczyński, duc de Lorraine, elle abrite l'hôtel de ville, l'Opéra et le musée des Beaux-Arts dans un véritable décor de théâtre associant le style néoclassique et baroque. Mélange d'élégance et de folie, elle déroute d'innombrables grilles en fer forgé rehaussées d'or, signées Jean Lamour.




### CRÉATEURS DE SOUVENIRS

*Ubexy, aux origines de la production d'hosties*

Au départ de Nancy, de nombreux jolis et petits villages rythment La Voie Bleue®. Parmi eux, installé au cœur de la campagne vosgienne, Ubexy en est un exemple typique. Le couvent, installé en 1841 dans un ancien château médiéval, a longtemps hébergé des trappistines qui y fabriquaient des hosties, blanches et brunes, dont elles étaient les premières productrices en France !

### DÉLICES D'INITIÉS

## LE VÉRITABLE MACARON DE NANCY, UNE INSTITUTION DEPUIS 1793 !



Installée à deux pas de la place Stanislas, la Maison des Sœurs Macarons est l'unique confiserie dépositaire de la recette si secrète et si convoitée des véritables macarons de Nancy. Héritage de deux religieuses de la communauté de sœurs des Dames Bénédictines, cette spécialité s'inspire d'une vieille recette florentine. Chassées de leur couvent à La Révolution française, Marguerite Gaillot et Marie-Elisabeth Morlot ouvrirent une boutique pour vendre leur friandise. Succès immédiat !



### Coup de Cœur de La Voie Bleue LE PONT CANAL DE FLAVIGNY-SUR-MOSELLE

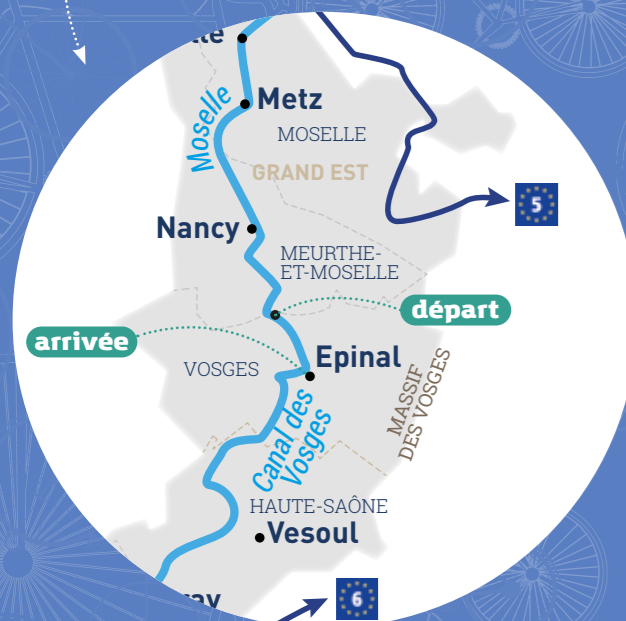
L'histoire du pont-Canal débute en 1879 lorsque Charles de Freycinet, ingénieur des mines et Ministre des travaux publics présenta un plan pour le développement de l'industrie lourde française. Son idée : améliorer le transport des matières premières vers des lieux de transformation en développant les voies ferroviaires et fluviales. Un an plus tard, le pont-Canal est debout avec pas moins de dix arches similaires sur une portée de 160 mètres. Véritable ouvrage d'art, il permet aux bateaux empruntant le Canal des Vosges de franchir la rivière de la Moselle et la rigole d'alimentation des eaux motrices en toute sécurité.

## SUR LES CHEMINS DE HALAGE du Canal des Vosges

Entièrement plate et aménagée, cette partie de l'itinéraire de La Voie Bleue® traverse les Vosges du Nord au Sud. De Charmes à Corre, les paysages, souvent champêtres, s'alternent avec des villages remarquables et les vestiges d'un riche patrimoine industriel textile. La fabrique de souvenirs se poursuit à Épinal où les amateurs de petite reine collecteront de belles images. Après quelques kilomètres sur le chemin de halage du Canal des Vosges, direction le lac de Bouzey pour une baignade ! Au sud, les villages se raréfient, les écluses se multiplient : l'itinéraire, encore plus sauvage, fait pédaler le long du Coney, un petit ruisseau bucolique avant d'atteindre la ville thermale de Bains-les-Bains.

## DE CHARMES À ÉPINAL

📍 27 km 🚲



Au cœur de la Vallée de la Moselle, la véloroute traverse plusieurs petites cités ouvrières des Vosges telles que Nomexy, entourée d'arbres et de champs ou Thaon-les-Bains. Rythmée par de multiples découvertes culturelles, gourmandes ou patrimoniales, La Voie Bleue® fait ensuite étape à Épinal.



### Coup de Cœur de La Voie Bleue LE CANAL DES VOSGES, UN ÉCRIN POUR PÉDALER LES YEUX DANS LE BLEU !

Jalonné de 93 écluses, le Canal des Vosges, autrefois appelé Canal de l'Est, s'étire dans un écrin vert de 122 km, entre falaises de grès rose et profonde forêt. Sur La Voie Bleue®, cette section du canal permet de traverser sans effort une région très vallonnée et chargée d'histoire.



### RÉVISER SES CLASSIQUES LA VILLE DE NOMEXY, LE VESTIGE D'UNE SAGA INDUSTRIELLE

Témoin du passé industriel des Vosges, Nomexy, à l'instar d'une partie des rues des villages du département et d'autres cités ouvrières comme Thaon-les-Bains, rappelle l'âge d'or du textile vosgien et de "l'empire" Boussac dans les années 60. L'ancienne filature de Nomexy, en briques rouges, construite entre 1870 et 1880, sera d'ailleurs dès 1922, l'une des plus performantes des Vosges dans son domaine. **Le + ?** Le Moulin de Nomexy, dont les premières traces datent de 1263. Depuis, la renommée de sa farine, d'une qualité exceptionnelle, a franchi les frontières.



### En prendre plein les yeux CHARMES, LE SPOT NATURE PAR EXCELLENCE

Charmes porte bien son nom : même en centre-ville, elle bénéficie d'un vrai accès à la nature avec la Moselle et le canal qui la traversent dans un axe nord-sud. Les pieds dans l'eau, la ville dédie ses rives à la pratique de sports nature (pêche, kayak et paddle en été) et à l'observation de sa faune. La rivière, assez sauvage sur cette partie, favorise la présence de nombreuses familles de castors !



### DÉLICES D'INITIÉS LA TARTE AUX BRIMBELLES, L'AUTRE NOM DE LA TARTE AUX MYRTILLES

Dans les Vosges, les myrtilles sauvages sont baptisées brimbelles. Une particularité linguistique issue du vieux français qui signifierait  **bille noire** : **Bran** pour noire et **Beilles** pour définir la forme de bille. En saison, il est possible de déguster des délicieuses tartes dans les fermes-auberges des montagnes mais aussi de s'amuser à récolter soi-même quelques baies, le long de la Voie Bleue® !

## D'ÉPINAL À CORRE

📍 67 km 🚲



La Place des Vosges, le Musée de l'Image... Au cœur des Vosges, Épinal, la ville la plus boisée de France, offre une échappée culturelle et historique. Point de raccord entre le canal des Vosges et la Saône, La Voie Bleue® poursuit son chemin entre le canal et le ruisseau Coney, bordé de frênes. Direction La-Vôge-les-Bains, au patrimoine insolite, puis Corre qui marque l'entrée en Haute-Saône.

### RÉVISER SES CLASSIQUES LA PLACE DES VOSGES À ÉPINAL, THE PLACE TO BE



Dès le Moyen-Âge, bourgeois, banquiers et commerçants venaient y régler leurs affaires. Classée par les Monuments Historiques, elle est bordée de maisons Renaissance à arcades, dont celle du Bailli, bâtie en 1604 pour un riche papetier et pourvue d'une très belle loggia. Lieu de vie animé, elle est le point de RDV incontournable pour les Spinaliens et les visiteurs avec ses nombreuses terrasses.

### DÉLICES D'INITIÉS LE BONBON DES VOSGES, UNE DOUCEUR LÉGENDAIRE

Issu d'un savoir-faire traditionnel perpétué par quelques familles d'artisans-confiseurs, le bonbon des Vosges régale grands et petits depuis l'après-guerre. **La recette du succès ?** Des huiles essentielles et des arômes naturels (bourgeons de sapin, eucalyptus, myrtille, framboise, violette, coquelicot, mirabelle, bergamote...), et des matières premières locales (sucre de betterave et sirop de glucose de maïs).



### En prendre plein les yeux LE LAC DE BOUZEY, LE PLUS GRAND LAC DES VOSGES

Parfait pour un petit bain à la belle saison, lézarder sur la plage, voguer tranquille ou observer les oiseaux, le lac de Bouzey est le spot incontournable pour trouver de la fraîcheur à la périphérie d'Épinal. Créé en 1882 pour alimenter le Canal des Vosges, ce réservoir est devenu un petit paradis pour les amoureux de la nature : à proximité, la tourbière de l'Étang de la Comtesse, un espace naturel protégé, est le domicile dépayant de nombreux cygnes, colverts, foulques et d'autres espèces comme le rat musqué ou la couleuvre à collier.



### CRÉATEURS DE SOUVENIRS La Manufacture Royale de Bains-les-Bains, l'histoire du fer blanc

Située au cœur de la station thermale, cette ferblanterie édifiée en 1733, est l'un des sites industriels français les mieux préservés. Véritable "village-usine" comprenant des locaux de production, de stockage, d'un barrage hydraulique, d'un château, de maisons d'ouvriers et d'une chapelle, l'ensemble, bâti sur 20 hectares, transporte le visiteur hors du temps. Transformé en lieu culturel et gîte, la manufacture compte également un parc aux arbres tri-centenaires, dont un hêtre tortillard inscrit à l'UNESCO !



# SUR LES BORDS de la Saône

Rien de tel que les bords de la Saône pour filer dare-dare vers le Mâconnais dans une ambiance campagnarde. Depuis sa source dans les Vosges, la rivière traverse la Haute-Saône, la Côte-d'Or, la Saône-et-Loire et décline une infinie variété de paysages au cœur de la Bourgogne. Bucolique et sauvage sur la Petite Saône, La Voie Bleue® déroule un tapis vert au charme méridional sur la Grande Saône.

## DE CORRE À RAY-SUR-SAÔNE

 71 km 



Direction la Petite Saône. Sur cet itinéraire ponctué de villages de caractère et de paysages agricoles variés, les mordus de petite reine jouent à cache-cache avec la rivière en épousant les boucles d'une Saône sauvage. Dans ce bain de nature, Port-sur-Saône est une rafraîchissante halte fluviale.



### CRÉATEURS DE SOUVENIRS

*Jussey, village avec vue*

Cité de Caractère de Bourgogne-Franche-Comté, Jussey est la cité de la Marianne mais aussi le pays des fontaines et lavoirs : une petite vingtaine jalonne les rues et décore les places, caractérisant ainsi le village. De Jussey, la descente est impressionnante mais le point de vue sur les collines environnantes est panoramique !



DÉLICES D'INITIÉS

### LA GRIOTTINE DE FOUGEROLLES, LE TEMPS DES CERISES !

Spécialité incontournable de Haute-Saône : la Griottine® de Fougerolles est une cerise sauvage, la Oblachinska, une variété originaire des Balkans, qui a macéré dans plusieurs liqueurs et du Kirsch. Plébiscitée dans le monde entier, cette griotte, dont la recette est jalousement gardée par les distilleries locales, se déguste à l'apéritif, en digestif ou dans certaines préparations.



### Coup de Cœur de La Voie Bleue PORT-SUR-SAÔNE, UNE CITÉ VERTE SUR LES BORDS DU CANAL

Dans cette petite ville de caractère, le bleu de l'eau ne cesse de se mêler au vert des forêts et de la campagne environnante. Située au bord de la Saône et du canal latéral, Port-sur-Saône mérite le détour : au-delà de son clocher comtois typique, elle accueille également le parc animalier de la Maladière. Situé dans une forêt qui compte plusieurs espèces d'arbres aux essences rares, ce parc de 7 hectares abrite plusieurs familles de daims dans leur espace naturel.



HÉBERGEMENT

### CHEZ GAËLLE METRIS, AU MILIEU COULE UNE RIVIÈRE !

A 13 km du bourg de Jussey et à deux pas du port de plaisance, cette ancienne ferme du XVIII<sup>e</sup> restaurée est blottie entre la rivière le Coney et le Canal des Vosges sur plus de 14 hectares. Moutons, vaches, volailles : cette maison d'hôtes est un véritable éden pour les amateurs de campagne, les passionnés de pêche et de nature.

## DE RAY-SUR-SAÔNE À SAINT-JEAN-DE-LOSNE

115 km



Sur cet axe de la Petite Saône, La Voie Bleue® s'échappe au cœur de la Bourgogne. Le lit de la rivière s'élargit un peu, les villages s'égrènent au gré du coup de pédale, tous témoins de l'activité marchande de la rivière jusqu'au milieu du XIX<sup>e</sup> siècle.

## RÉVISER SES CLASSIQUES LE CHÂTEAU DE RAY-SUR-SAÔNE, LA PLUS GRANDE FORTERESSE DE FRANCHE-COMTÉ AU MOYEN-ÂGE !



Blotti dans un décor de carte postale, le Château de Ray-sur-Saône domine la vallée de la Saône. Témoins d'un passé de feu et de sang, ses deux tours romanes du XIV<sup>e</sup> siècle veillent encore sur le village. Pour remonter le cours du temps, une visite s'impose, cinquante mètres plus haut ! Là-haut, un livre d'Histoire à ciel ouvert et un magnifique parc à l'anglaise de 6 hectares planté d'essences rares attendent les visiteurs.

## Coup de Cœur de La Voie Bleue CINQUANTE NUANCES DE GRAY !

Labellisée Cité de Caractère, Gray a longtemps été une des villes les plus importantes de la Haute-Saône. Sa vocation commerciale lui permit même d'être autrefois le deuxième port de l'Est après Strasbourg. Son patrimoine architectural (la basilique, construite entre 1481 et 1530 dans un style gothique ou encore l'hôtel de ville, un remarquable édifice de 1568) et culturel (musée d'Art et d'Archéologie Baron-Martin, musée d'Histoire naturelle...) en font une halte de choix. **Le point d'orgue ?** La Saône et ses vastes quais de pierre sur lesquels se sont édifiés de belles demeures bourgeoises.

## En prendre plein les yeux PONTAILLER-SUR-SAÔNE, UNE ÎLE AU CŒUR DE LA SAÔNE !

L'histoire de ce charmant port de plaisance est liée à celle de la Saône et aux nombreux petits cours d'eau - l'Albane, la Bèze, la Vingeanne et l'Ognon - qui se jettent dans la rivière. Dès le Moyen-Âge, le cœur du village s'est développé sur une boucle en forme de presqu'île entre les cours de la Saône et de la Vieille Saône. Labellisée Station Verte, elle est une étape essentielle pour les amateurs de nature et de baignade !

## CRÉATEURS DE SOUVENIRS

*Saint-Jean-de-Losne,  
le premier port fluvial de tourisme en France !*

Au carrefour de toutes les plus grandes voies navigables de France, Saint-Jean-de-Losne est idéalement situé à la jonction des canaux de Bourgogne, du Rhône et du Rhin ! Port d'attache ou simple escale, le village est prétexte à de douces découvertes comme l'Hôtel de Ville, un bel immeuble du XVIII<sup>e</sup> siècle avec un ensemble de papier peint antérieur à la Révolution ou encore l'Église Saint-Jean-Baptiste avec son mobilier et son orgue du XVIII<sup>e</sup> siècle.



## DE SAINT-JEAN-LOSNE À CHALON-SUR-SAÔNE

72 km



Direction la Bourgogne du Sud, point de confluence entre le Doubs et la Saône. La Voie Bleue® poursuit sa route sur les rives pittoresques de la Grande Saône qui peut atteindre jusqu'à 300 m de largeur.

## RÉVISER SES CLASSIQUES SEURRE, UNE CITÉ PITTORISQUE LE LONG DE LA SAÔNE



Que ce soit via la somptueuse apothicairerie de l'Hôtel-Dieu ou le Parcours Jacquemart, un circuit de découverte du patrimoine et des lieux remarquables de Seurre, cette petite cité ne manque pas de points d'intérêts. **Le must ?** L'Étang Rouge, un véritable petit village bourguignon reconstitué à partir de maisons et fermes anciennes démontées et restaurées, représentatives du bâti rural typique du Val de Saône. Certaines des maisons sont entourées d'un jardin où s'épanouissent légumes, cépages anciens, plantes médicinales et fruits oubliés.

## Coup de Cœur de La Voie Bleue UNE BALADE EN CANOË-KAYAK SUR LA SAÔNE

Pour une balade en eau calme dans une zone encore sauvage, direction le camping de la plage de Seurre. Niché dans un écrin de verdure, il propose, aux amoureux de l'eau, la location de kayaks et de canoës, que l'on soit expert ou débutant dans le maniement des pagaies. Idéale pour ramer dans un cadre bucolique et en toute sécurité sur la Saône, la balade permet de découvrir, en mode slow, une faune ornithologique. **Le must ?** La possibilité de débarquer à tout moment pour un pique-nique ou une pause goûter !



## CRÉATEURS DE SOUVENIRS

*Chalon-sur-Saône, entre rivière et canaux*

Ville d'art et d'histoire, Chalon-sur-Saône, ravit aussi bien les gourmets, les œnophiles que les amateurs d'art et de curiosités historiques. Coquette et joyeuse, la ville, traversée par la Saône, est le berceau mondial de la photographie. Des rues piétonnes animées, des péniches qui voguent tranquillement, la cathédrale Saint-Vincent et sa place éponyme aux maisons à colombages, le musée Nicéphore Niepce... tout est propice à satisfaire la curiosité !



## DÉLICES D'INITIÉS LA PÔCHOUSE, LA BOUILLABAISSE BOURGUIGNONNE

Matelote de poissons de rivière préparée avec du vin blanc, la pôchouse est aux bourguignons ce que la bouillabaisse est aux marseillais : une institution. Remontant au XVI<sup>e</sup> siècle, ce plat du pauvre était préparé à l'origine par les bateliers et les pêcheurs du Doubs et de la Saône. Sa composition varie selon la pêche : carpe, tanche, truite, perche, brochet, anguille...

## HÉBERGEMENT

### LA DEMEURE DE L'ÎLE ROLLET, UN HÂVRE DE PAIX LES PIEDS DANS L'EAU !

Maison d'hôtes bourguignonne, installée à Saint-Jean-de-Losne, la Demeure de l'Île Rollet est un petit coin de paradis posé dans un parc de verdure de 3 300 m<sup>2</sup> en bord de Saône. Étape idéale pour une pause chlorophylle. Elle propose quatre belles chambres à la décoration raffinée et aux ambiances différentes dont deux suites pour 4 et 5 personnes.



## DE CHALON-SUR-SAÔNE À MÂCON

 **70 km**



Ici, les kilomètres défilent au rythme de villages au petit patrimoine typique, des vignobles et des grandes tables mais aussi du patrimoine roman et des activités nautiques. Une immersion dans le Mâconnais qui garantit un tête à tête unique avec la nature.



### CRÉATEURS DE SOUVENIRS *Tournus, une cité chargée d'Histoire*

Nichée au creux d'un amphithéâtre de collines verdoyantes et baignée par la Saône, Tournus a de petits accents du Sud avec ses ruelles étroites, ses petites pentes et ses toits aux tuiles rondes. L'Abbaye Saint-Philibert, chef d'œuvre de l'art roman, l'Hôtel-Dieu et sa magnifique apothicairerie, l'insolite musée du vélo mais aussi anciennes échoppes, hôtels particuliers et cours intérieures sont autant de bijoux et de curiosités qui ornent cette vieille ville fondée sous l'Empire romain.



### DÉLICES D'INITIÉS **LE VIGNOBLE MÂCONNAIS, LE ROYAUME DU CHARDONNAY !**

Au sud-ouest de Tournus, le vignoble du Mâconnais offre une succession de sommets boisés et de petites vallées, idéales pour la culture de la vigne. Tandis qu'au Sud, les collines cèdent la place à un paysage grandiose, dominé par des falaises monumentales. Omniprésent, le cépage Chardonnay, qui doit son nom au village éponyme, délivre ici des vins blancs à la robe or pâle et aux arômes divins.



### En prendre plein les yeux **SOLUTRÉ-POUILLY-VERGISSON, UN SITE ARCHÉOLOGIQUE MAJEUR**

Emblématique en Bourgogne, Solutré Pouilly Vergisson, Grand Site de France, est un site archéologique majeur fréquenté par l'Homme depuis plus de 57 000 ans ! Dominé par la célèbre Roche de Solutré, véritable éperon rocheux au milieu d'un vignoble de crus, ce paysage constitue un terroir unique dont la Maison du Grand Site, un véritable centre d'interprétation, propose une lecture complète avec des ateliers, des animations et des expositions.



### —•••— RÉVISER SES CLASSIQUES **MÂCON, LE BERCEAU D'ALPHONSE DE LAMARTINE**

Baignée par la Saône, Mâcon séduit par son caractère méridional, avec ses façades de couleurs vives et ses toits de tuiles rondes. Dotée d'un élégant centre historique qui regorge des ruelles colorées, la ville mérite une escale pour découvrir sa charmante place aux Herbes et la fameuse maison de bois Renaissance, le musée des Ursulines ou encore le Pont Saint-Laurent et sa vue panoramique sur les quais. **Le must ?** Découvrir la ville sur les pas de Lamartine, via un circuit balisé.

## EN ROUTE VERS LE RHÔNE ET LYON **Le Val de Saône et le Beaujolais**



Pour la fin de ce voyage à vélo, La Voie Bleue® invite à sillonner au cœur de la vallée de la Saône entre les grands paysages de l'Ain et les collines viticoles du Beaujolais. Semées de haltes gourmandes et culturelles comme Trévoux, capitale des princes de Dombes, les rives de la Saône ponctuées de guinguettes permettent de rouler tranquillement dans une campagne prompte à dépayser. Ce melting-pot de verdure mène naturellement jusqu'au Rhône et Lyon, cité des Gones pour finir à la confluence de la Saône et du Rhône, point final de La Voie Bleue®.

## DE MÂCON A LYON

80 km 

De Mâcon, direction Thoissey pour une étape à l'ambiance méridionale ! Le voyage sur La Voie Bleue® se poursuit sur la rive gauche de la Saône avec de beaux points de vue sur le Mâconnais et le Beaujolais. De Thoissey à Trévoux, les occasions de faire une halte ne manquent pas : c'est le moment ou jamais de s'offrir une virée en kayak ou de guincher dans une guinguette en bord de Saône. Ces petits plaisirs se poursuivent entre Trévoux et Lyon, dont l'entrée se fait par l'île Barbe. En plein cœur de ville, La Voie Bleue® longe les façades Renaissance qui bordent la Saône. Clou du voyage, la confluence avec le Rhône accompagne le passage dans le quartier éponyme marqué par l'innovation architecturale et culturelle.



### En prendre plein les yeux LE BEAUJOLAIS, UNE BALADE DANS LE GÉOPARC MONDIAL DE L'UNESCO

Postée en bordure de Saône, Belleville-en-Beaujolais est une étape toute désignée pour partir à la découverte du Beaujolais et de ses crus, premier vignoble au monde reconnu Géoparc Mondial de l'UNESCO. Moulin à Vent, Chiroubles, Régnié, Chenas, Saint Amour, Fleurie, Morgon, Brouilly... : une échappée de 15 kms entièrement sécurisée, permet de prendre de la hauteur depuis les sommets du majestueux Mont Brouilly ou encore de flâner dans un espace géologique exceptionnel.



### HÉBERGEMENT KANÔPÉE VILLAGE À TRÉVOUX, POUR JOUER À CHALET PERCHÉ

Construits sur pilotis, les chalets du Kanôpée Village font grimper à deux mètres du sol sur une vaste terrasse en douglas du Beaujolais. Entre ciel et terre, cet hébergement, situé dans un camping insolite, aquatique et nature, est un véritable balcon sur la Saône : le must pour se laisser bercer par un vol de héron, un coucher de soleil et de petites embarcations.



### CRÉATEURS DE SOUVENIRS *La Maison Éclésièrre de Parcieux, un petit air de vacances*

Réhabilitée en 2012 pour faire revivre le patrimoine fluvial des bords de Saône, la Maison éclésièrre de Parcieux, construite en 1870, hébergeait autrefois les éclésièrres chargés de faire fonctionner le barrage à aiguilles. Idéale pour se ressourcer et trouver un peu de fraîcheur près du port de plaisance, elle propose un parcours d'interprétation ludique, un espace d'expositions mais aussi une programmation culturelle riche et diversifiée.



### DÉLICES D'INITIÉS LES GUINGUETTES DE ROCHETAILLÉE-SUR-SAÔNE, LA FÊTE À LA GRENOUILLE !

A 10 km de Lyon, Rochetaillée-sur-Saône est le point de rendez-vous des amateurs de... grenouilles ! Plébiscitée pour sa promenade des guinguettes, ce village de caractère propose un chemin de halage propice à la détente ainsi que nombreuses terrasses au bord de l'eau, pour se désaltérer ou déguster les spécialités telles que les cuisses de grenouilles à la persillade ou la friture de poissons.



### RÉVISER SES CLASSIQUES LYON, AU CŒUR DE 2 000 ANS D'HISTOIRE !



Avec près de 500 ha inscrits au Patrimoine mondial de l'Unesco sur les quartiers du Vieux-Lyon, de la colline de Fourvière, des pentes de la Croix-Rousse et une grande partie de la Presqu'île, La Voie Bleue® traverse ici quatre quartiers à l'ambiance unique. Façades Renaissance, passages secrets appelés **les Traboules** qui permettaient, au Moyen-Âge, de rejoindre rapidement les bateaux sur la Saône, puis utilisés au début au milieu du XX<sup>e</sup> siècle, par les canuts pour transporter les rouleaux de tissus... : Lyon offre 2 000 ans d'histoire !



### Coup de Cœur de La Voie Bleue UNE VIRÉE EN KAYAK DANS LE COEUR DE LYON

Pour découvrir la ville de Lyon sous un angle inédit, Lyon canoë propose des parcours encadrés ou des locations libres en kayak ou en paddle sur la Saône. En périphérie, des bases de loisirs et des clubs aquatiques programment également des sorties à la demande pour une échappée douce à fleur d'eau.





[www.lavoiebleue.com](http://www.lavoiebleue.com)



**Contact Presse**  
**Fluxus Communication**

Christine Ramage

Tél : 01 42 55 99 31 - 06 10 19 33 53

[contact@fluxuscommunication.com](mailto:contact@fluxuscommunication.com)



**Rédaction :** Fluxus Communication



**Graphisme et illustration :** D. Herbreteau



**Credits photos :** Clo&Clem2021, G.Robert-Famy, T. Fournier, E. Ramousse, A. Ibanez, A. Doire, Cardot, D. Mas-Jouin, S. Thévenin, Moselle Attractivité, P. Defontaine, C. Vasselet, G. Reboisson / Adobestock, DT Communautaire Rodemack-Cattenom, Séquence K, Centre Pompidou-Metz © Shigeru Ban Architects Europe et Jean de Gastines Architectes, avec Philip Gumuchdian pour la conception du projet lauréat du concours / Metz Métropole / Centre Pompidou-Metz / Photographie : Philippe Gisselbrecht



AVEC LE SOUTIEN DE L'UNION EUROPÉENNE

